



**RÉPUBLIQUE  
FRANÇAISE**

*Liberté  
Égalité  
Fraternité*



Ce QR Code peut servir à vérifier  
l'authenticité des données contenues  
dans ce document.

# ÉTAT DES RISQUES POUR L'INFORMATION DES ACQUÉREURS ET DES LOCATAIRES

Établi le 18 juin 2025

La loi du 30 juillet 2003 a institué une obligation d'information des acquéreurs et locataires (IAL) : le propriétaire d'un bien immobilier (bâti ou non bâti) est tenu d'informer l'acquéreur ou le locataire du bien sur certains risques majeurs auquel ce bien est exposé, au moyen d'un état des risques, ceci afin de bien les informer et de faciliter la mise en œuvre des mesures de protection éventuelles .

L'état des risques est obligatoire à la première visite.

Attention! Le non respect de ces obligations peut entraîner une annulation du contrat ou une réfaction du prix.

Ce document est un état des risques pré-rempli mis à disposition par l'État depuis [www.georisques.gouv.fr](http://www.georisques.gouv.fr). Il répond au modèle arrêté par le ministre chargé de la prévention des risques prévu par l'article R. 125-26 du code de l'environnement.

Il appartient au propriétaire du bien de vérifier l'exactitude de ces informations autant que de besoin et, le cas échéant, de les compléter à partir de celles disponibles sur le site internet de la préfecture ou de celles dont ils disposent, notamment les sinistres que le bien a subis.

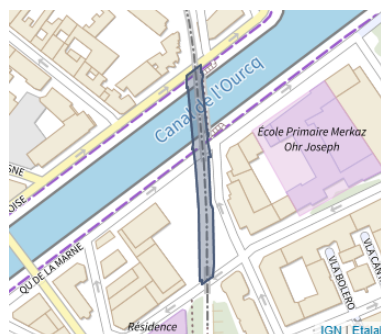
En complément, il aborde en annexe d'autres risques référencés auxquels la parcelle est exposée.

Cet état des risques réglementés pour l'information des acquéreurs et des locataires (ERRIAL) est établi pour les parcelles mentionnées ci-dessous.

## PARCELLE(S)

**75019 PARIS 19E ARRONDISSEMENT**

Code parcelle :  
**000-BC-6**



Parcelle(s) : 000-BC-6, 75019 PARIS 19E ARRONDISSEMENT

## A L'ADRESSE SAISIE, LES RISQUES EXISTANTS ET FAISANT L'OBJET D'UNE OBLIGATION D'INFORMATION AU TITRE DE L'IAL SONT :



### MOUVEMENT DE TERRAIN

Le Plan de prévention des risques naturels (PPR) de type Plan de Prévention des Risques Naturels a été approuvé et affecte votre bien.

Date de prescription : 16/09/1975

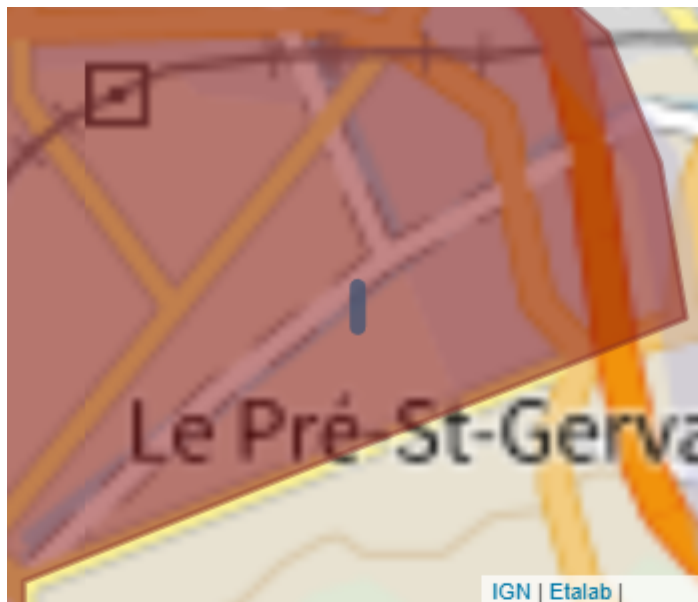
Date d'approbation : 25/02/1977

Un PPR approuvé est un PPR définitivement adopté.

Le PPR couvre les aléas suivants :

Mouvement de terrain

Le plan de prévention des risques est un document réalisé par l'Etat qui interdit de construire dans les zones les plus exposées et encadre les constructions dans les autres zones exposées.



## RAPPEL

### Plans de prévention des risques

Votre immeuble est situé dans le périmètre d'un plan de prévention des risques. Il peut être concerné par l'obligation de réaliser certains travaux. Pour le savoir vous devez consulter le PPR auprès de votre commune ou sur le site de votre préfecture.

### Recommandation

Pour faire face à un risque, il faut se préparer et connaître les bons réflexes.

Consulter le dossier d'information communal sur les risques (DICRIM) sur le site internet de votre mairie et les bons conseils sur [georisques.gouv.fr/me-preparer-me-protger](http://georisques.gouv.fr/me-preparer-me-protger)

## INFORMATIONS À PRÉCISER PAR LE VENDEUR / BAILLEUR

### PLAN DE PRÉVENTION DES RISQUES NATURELS

Rappel du risque : Mouvement de terrain.

**Le bien est-il concerné par des prescriptions de travaux ?** ☐ Oui ☐ Non

**Si oui, les travaux prescrits ont-ils été réalisés ?** ☐ Oui ☐ Non

### INFORMATION RELATIVE AUX SINISTRES INDEMNISÉS PAR L'ASSURANCE À LA SUITE D'UNE CATASTROPHE NATURELLE, MINIÈRE OU TECHNOLOGIQUE

**Le bien a-t-il fait l'objet d'indemnisation par une assurance suite à des dégâts liés à une catastrophe ?** ☐ Oui ☐ Non

Vous trouverez la liste des arrêtés de catastrophes naturelles pris sur la commune en annexe 2 ci-après (s'il y en a eu).

Les parties signataires à l'acte certifient avoir pris connaissance des informations restituées dans ce document et certifient avoir été en mesure de les corriger et le cas échéant de les compléter à partir des informations disponibles sur le site internet de la Préfecture ou d'informations concernant le bien, notamment les sinistres que le bien a subis.

**Le propriétaire doit joindre les extraits de la carte réglementaire et du règlement du PPR qui concernent la parcelle.**

## SIGNATURES

Vendeur / Bailleur

Date et lieu

Acheteur / Locataire

## ANNEXE 1 : A L'ADRESSE SAISIE, LES RISQUES SUIVANTS EXISTENT MAIS NE FONT PAS L'OBJET D'UNE OBLIGATION D'INFORMATION AU TITRE DE L'IAL



### ARGILE : 0/3

- 1 : Exposition faible
- 2 : Exposition moyenne
- 3 : Exposition fort

Les sols argileux évoluent en fonction de leur teneur en eau. De fortes variations d'eau (sécheresse ou d'apport massif d'eau) peuvent donc fragiliser progressivement les constructions (notamment les maisons individuelles aux fondations superficielles) suite à des gonflements et des tassements du sol, et entraîner des dégâts pouvant être importants. Le zonage argile identifie les zones exposées à ce phénomène de retrait-gonflement selon leur degré d'exposition.

Exposition nulle : aucune présence de sols argileux n'a été identifiée selon les cartes géologiques actuelles. Toutefois il peut y avoir des poches ponctuelles de sols argileux.

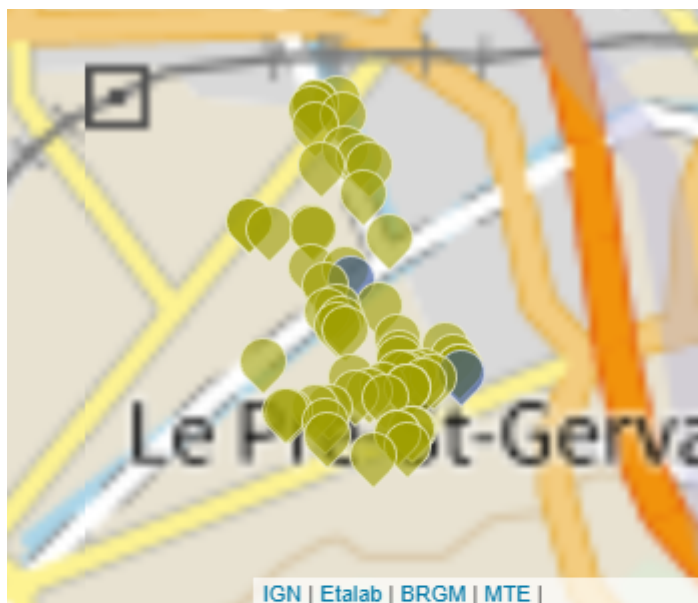


### POLLUTION DES SOLS (500 m)

Les pollutions des sols peuvent présenter un risque sanitaire lors des changements d'usage des sols (travaux, aménagements, changement d'affectation des terrains) si elles ne sont pas prises en compte dans le cadre du projet.

Dans un rayon de 500 m autour de votre parcelle, sont identifiés :

- 59 site(s) potentiellement pollué(s), référencé(s) dans l'inventaire des sites ayant accueilli par le passé une activité qui a pu générer une pollution des sols (CASIAS).
- 2 site(s) pollué(s) placé(s) en secteur d'information sur les sols (SIS)





## CANALISATIONS TRANSPORT DE MATIÈRES DANGEREUSES

Une canalisation de matières dangereuses (gaz naturel, produits pétroliers ou chimiques) est située dans un rayon de 500 m autour de votre parcelle. La carte représente les implantations présentes autour de votre localisation. Il convient de rechercher une information plus précise en se rendant en mairie.



## ANNEXE 2 : LISTE DES ARRÊTÉS CAT-NAT PRIS SUR LA COMMUNE

Cette liste est utile notamment pour renseigner la question de l'état des risques relative aux sinistres indemnisés par l'assurance à la suite d'une catastrophe naturelle.

Nombre d'arrêtés de catastrophes naturelles (CAT-NAT) : 20

Source : CCR

Inondations et/ou Coulées de Boue : 16

Code national CATNAT	Début le	Fin le	Arrêté du	Sur le JO du
INTE0100460A	06/07/2001	07/07/2001	06/08/2001	11/08/2001
INTE0300592A	31/05/2003	31/05/2003	03/10/2003	19/10/2003
INTE0600186A	23/06/2005	23/06/2005	11/04/2006	22/04/2006
INTE1615488A	28/05/2016	05/06/2016	08/06/2016	09/06/2016
INTE1804348A	15/01/2018	05/02/2018	14/02/2018	15/02/2018
INTE1831446A	09/07/2017	10/07/2017	26/11/2018	07/12/2018
INTE1831446A	27/07/2018	27/07/2018	26/11/2018	07/12/2018
INTE9200482A	31/05/1992	01/06/1992	20/10/1992	05/11/1992
INTE9200533A	25/05/1992	25/05/1992	24/12/1992	16/01/1993
INTE9300513A	29/04/1993	30/04/1993	28/09/1993	10/10/1993
INTE9400582A	18/07/1994	19/07/1994	06/12/1994	17/12/1994
INTE9900346A	30/05/1999	30/05/1999	21/07/1999	24/08/1999
INTE9900627A	25/12/1999	29/12/1999	29/12/1999	30/12/1999
MDIE900018A	27/06/1990	27/06/1990	07/12/1990	19/12/1990
NOR19830803	05/06/1983	06/06/1983	03/08/1983	05/08/1983
NOR19830910	05/06/1983	06/06/1983	10/09/1983	11/09/1983

Sécheresse : 1

Code national CATNAT	Début le	Fin le	Arrêté du	Sur le JO du
INTE0600132A	01/07/2003	30/09/2003	02/03/2006	11/03/2006

Mouvement de Terrain : 1

Code national CATNAT	Début le	Fin le	Arrêté du	Sur le JO du
INTE9900627A	25/12/1999	29/12/1999	29/12/1999	30/12/1999

Grêle : 1

Code national CATNAT	Début le	Fin le	Arrêté du	Sur le JO du
NOR19830910	05/06/1983	06/06/1983	10/09/1983	11/09/1983

Tempête : 1

Code national CATNAT	Début le	Fin le	Arrêté du	Sur le JO du
NOR19830910	05/06/1983	06/06/1983	10/09/1983	11/09/1983



## ANNEXE 3 : SITUATION DU RISQUE DE POLLUTION DES SOLS DANS UN RAYON DE 500 M AUTOUR DE VOTRE BIEN

Inventaire CASIAS des anciens sites industriels et activités de services

Nom du site	Fiche détaillée
	<a href="https://fiches-risques.brgm.fr/georisques/casias/SSP3868167">https://fiches-risques.brgm.fr/georisques/casias/SSP3868167</a>
	<a href="https://fiches-risques.brgm.fr/georisques/casias/SSP3868350">https://fiches-risques.brgm.fr/georisques/casias/SSP3868350</a>
imprimerie, typographie	<a href="https://fiches-risques.brgm.fr/georisques/casias/SSP3871754">https://fiches-risques.brgm.fr/georisques/casias/SSP3871754</a>
ateliers de const. de machines électriques, réparations	<a href="https://fiches-risques.brgm.fr/georisques/casias/SSP3871811">https://fiches-risques.brgm.fr/georisques/casias/SSP3871811</a>
Atelier de traitement de surface	<a href="https://fiches-risques.brgm.fr/georisques/casias/SSP3865186">https://fiches-risques.brgm.fr/georisques/casias/SSP3865186</a>
Dépôt de peaux	<a href="https://fiches-risques.brgm.fr/georisques/casias/SSP3865203">https://fiches-risques.brgm.fr/georisques/casias/SSP3865203</a>
Stockage de matières plastiques	<a href="https://fiches-risques.brgm.fr/georisques/casias/SSP3865288">https://fiches-risques.brgm.fr/georisques/casias/SSP3865288</a>
Garage	<a href="https://fiches-risques.brgm.fr/georisques/casias/SSP3865289">https://fiches-risques.brgm.fr/georisques/casias/SSP3865289</a>
Fabrique de matériel pour l'imprimerie et l'informatique, typographie, lithographie, gravure	<a href="https://fiches-risques.brgm.fr/georisques/casias/SSP3866284">https://fiches-risques.brgm.fr/georisques/casias/SSP3866284</a>
imprimerie, typographie	<a href="https://fiches-risques.brgm.fr/georisques/casias/SSP3866286">https://fiches-risques.brgm.fr/georisques/casias/SSP3866286</a>
Usine de machines motrices, générateurs, chaudières	<a href="https://fiches-risques.brgm.fr/georisques/casias/SSP3866293">https://fiches-risques.brgm.fr/georisques/casias/SSP3866293</a>
Usine de moteurs électriques, réparations	<a href="https://fiches-risques.brgm.fr/georisques/casias/SSP3866318">https://fiches-risques.brgm.fr/georisques/casias/SSP3866318</a>
Fabrique de compteur à chaudières, machines à travailler le bois	<a href="https://fiches-risques.brgm.fr/georisques/casias/SSP3866360">https://fiches-risques.brgm.fr/georisques/casias/SSP3866360</a>
Fabrique de machines électriques, ancienne frabrique de carton	<a href="https://fiches-risques.brgm.fr/georisques/casias/SSP3866702">https://fiches-risques.brgm.fr/georisques/casias/SSP3866702</a>
Verrerie, cristallerie	<a href="https://fiches-risques.brgm.fr/georisques/casias/SSP3866873">https://fiches-risques.brgm.fr/georisques/casias/SSP3866873</a>
Usine de matériel pour boucherie	<a href="https://fiches-risques.brgm.fr/georisques/casias/SSP3866874">https://fiches-risques.brgm.fr/georisques/casias/SSP3866874</a>
	<a href="https://fiches-risques.brgm.fr/georisques/casias/SSP3866974">https://fiches-risques.brgm.fr/georisques/casias/SSP3866974</a>
	<a href="https://fiches-risques.brgm.fr/georisques/casias/SSP3866982">https://fiches-risques.brgm.fr/georisques/casias/SSP3866982</a>
	<a href="https://fiches-risques.brgm.fr/georisques/casias/SSP3867137">https://fiches-risques.brgm.fr/georisques/casias/SSP3867137</a>

Nom du site	Fiche détaillée
	<a href="https://fiches-risques.brgm.fr/georisques/casias/SSP3867598">https://fiches-risques.brgm.fr/georisques/casias/SSP3867598</a>
	<a href="https://fiches-risques.brgm.fr/georisques/casias/SSP3867888">https://fiches-risques.brgm.fr/georisques/casias/SSP3867888</a>
	<a href="https://fiches-risques.brgm.fr/georisques/casias/SSP3868230">https://fiches-risques.brgm.fr/georisques/casias/SSP3868230</a>
	<a href="https://fiches-risques.brgm.fr/georisques/casias/SSP3868284">https://fiches-risques.brgm.fr/georisques/casias/SSP3868284</a>
	<a href="https://fiches-risques.brgm.fr/georisques/casias/SSP3868328">https://fiches-risques.brgm.fr/georisques/casias/SSP3868328</a>
	<a href="https://fiches-risques.brgm.fr/georisques/casias/SSP3868480">https://fiches-risques.brgm.fr/georisques/casias/SSP3868480</a>
	<a href="https://fiches-risques.brgm.fr/georisques/casias/SSP3868628">https://fiches-risques.brgm.fr/georisques/casias/SSP3868628</a>
	<a href="https://fiches-risques.brgm.fr/georisques/casias/SSP3868799">https://fiches-risques.brgm.fr/georisques/casias/SSP3868799</a>
	<a href="https://fiches-risques.brgm.fr/georisques/casias/SSP3869016">https://fiches-risques.brgm.fr/georisques/casias/SSP3869016</a>
	<a href="https://fiches-risques.brgm.fr/georisques/casias/SSP3869378">https://fiches-risques.brgm.fr/georisques/casias/SSP3869378</a>
	<a href="https://fiches-risques.brgm.fr/georisques/casias/SSP3869498">https://fiches-risques.brgm.fr/georisques/casias/SSP3869498</a>
	<a href="https://fiches-risques.brgm.fr/georisques/casias/SSP3869870">https://fiches-risques.brgm.fr/georisques/casias/SSP3869870</a>
	<a href="https://fiches-risques.brgm.fr/georisques/casias/SSP3869905">https://fiches-risques.brgm.fr/georisques/casias/SSP3869905</a>
	<a href="https://fiches-risques.brgm.fr/georisques/casias/SSP3869910">https://fiches-risques.brgm.fr/georisques/casias/SSP3869910</a>
imprimerie, lithographie, typographie, offset	<a href="https://fiches-risques.brgm.fr/georisques/casias/SSP3871732">https://fiches-risques.brgm.fr/georisques/casias/SSP3871732</a>
imprimerie, typographie, lithographie	<a href="https://fiches-risques.brgm.fr/georisques/casias/SSP3871745">https://fiches-risques.brgm.fr/georisques/casias/SSP3871745</a>
imprimerie, typographie	<a href="https://fiches-risques.brgm.fr/georisques/casias/SSP3871766">https://fiches-risques.brgm.fr/georisques/casias/SSP3871766</a>
imprimerie, typographie	<a href="https://fiches-risques.brgm.fr/georisques/casias/SSP3871767">https://fiches-risques.brgm.fr/georisques/casias/SSP3871767</a>
bitumineux, mastics vitriers et spéciaux	<a href="https://fiches-risques.brgm.fr/georisques/casias/SSP3871781">https://fiches-risques.brgm.fr/georisques/casias/SSP3871781</a>
fonderie de fonte et d'acier, fonderie sur album	<a href="https://fiches-risques.brgm.fr/georisques/casias/SSP3871797">https://fiches-risques.brgm.fr/georisques/casias/SSP3871797</a>
atelier de construction de machines et meubles frigorifiques, appareils à compression	<a href="https://fiches-risques.brgm.fr/georisques/casias/SSP3871806">https://fiches-risques.brgm.fr/georisques/casias/SSP3871806</a>

Nom du site	Fiche détaillée
exploitation frigorifique et atelier de construction de machines et meubles frigorifiques	<a href="https://fiches-risques.brgm.fr/georisques/casias/SSP3871807">https://fiches-risques.brgm.fr/georisques/casias/SSP3871807</a>
Forges	<a href="https://fiches-risques.brgm.fr/georisques/casias/SSP3871961">https://fiches-risques.brgm.fr/georisques/casias/SSP3871961</a>
Fonderie de fer	<a href="https://fiches-risques.brgm.fr/georisques/casias/SSP3871962">https://fiches-risques.brgm.fr/georisques/casias/SSP3871962</a>
Verrerie, cristallerie	<a href="https://fiches-risques.brgm.fr/georisques/casias/SSP3871964">https://fiches-risques.brgm.fr/georisques/casias/SSP3871964</a>
Cartonnerie	<a href="https://fiches-risques.brgm.fr/georisques/casias/SSP3871965">https://fiches-risques.brgm.fr/georisques/casias/SSP3871965</a>
Forges	<a href="https://fiches-risques.brgm.fr/georisques/casias/SSP3871966">https://fiches-risques.brgm.fr/georisques/casias/SSP3871966</a>
Chaudronnerie, constructions métalliques	<a href="https://fiches-risques.brgm.fr/georisques/casias/SSP3866290">https://fiches-risques.brgm.fr/georisques/casias/SSP3866290</a>
Atelier de pièces détachées pour gazogènes	<a href="https://fiches-risques.brgm.fr/georisques/casias/SSP3866292">https://fiches-risques.brgm.fr/georisques/casias/SSP3866292</a>
Fabrique de machines agricoles	<a href="https://fiches-risques.brgm.fr/georisques/casias/SSP3866333">https://fiches-risques.brgm.fr/georisques/casias/SSP3866333</a>
Chaudronnerie, tôlerie	<a href="https://fiches-risques.brgm.fr/georisques/casias/SSP3866336">https://fiches-risques.brgm.fr/georisques/casias/SSP3866336</a>
	<a href="https://fiches-risques.brgm.fr/georisques/casias/SSP3867252">https://fiches-risques.brgm.fr/georisques/casias/SSP3867252</a>
	<a href="https://fiches-risques.brgm.fr/georisques/casias/SSP3867589">https://fiches-risques.brgm.fr/georisques/casias/SSP3867589</a>
	<a href="https://fiches-risques.brgm.fr/georisques/casias/SSP3867717">https://fiches-risques.brgm.fr/georisques/casias/SSP3867717</a>
	<a href="https://fiches-risques.brgm.fr/georisques/casias/SSP3867773">https://fiches-risques.brgm.fr/georisques/casias/SSP3867773</a>
imprimerie, typographie	<a href="https://fiches-risques.brgm.fr/georisques/casias/SSP3871739">https://fiches-risques.brgm.fr/georisques/casias/SSP3871739</a>
imprimerie, typographie	<a href="https://fiches-risques.brgm.fr/georisques/casias/SSP3871768">https://fiches-risques.brgm.fr/georisques/casias/SSP3871768</a>
peintures silicatées	<a href="https://fiches-risques.brgm.fr/georisques/casias/SSP3871784">https://fiches-risques.brgm.fr/georisques/casias/SSP3871784</a>
Verrerie, cristallerie	<a href="https://fiches-risques.brgm.fr/georisques/casias/SSP3866872">https://fiches-risques.brgm.fr/georisques/casias/SSP3866872</a>
	<a href="https://fiches-risques.brgm.fr/georisques/casias/SSP3867450">https://fiches-risques.brgm.fr/georisques/casias/SSP3867450</a>

Inventaire des site(s) pollué(s) placé(s) en secteur d'information sur les sols (SIS)

Nom du site	Fiche détaillée
CPCU VILLETTE	<a href="https://fiches-&lt;br/&gt;risques.brgm.fr/georisques/infosols/classification/SSP00015900101">https://fiches- risques.brgm.fr/georisques/infosols/classification/SSP00015900101</a>

Nom du site	Fiche détaillée
ex SOCIETE DECORELEC	<a href="https://fiches-&lt;br/&gt;risques.brgm.fr/georisques/infosols/classification/SSP00015920101">https://fiches- risques.brgm.fr/georisques/infosols/classification/SSP00015920101</a>